




**Allegato I – Scheda Riepilogativa Ispezione Strumentale del 15/07/2025**

<b>SCHEDA N. 26</b>		<b>CONVEZIONE COMUNE DI NAPOLI CEM REP 562 2024</b>	
<b>COMUNE DI NAPOLI</b> 		<b>DIPARTIMENTO PROVINCIALE DI NAPOLI</b> <b>UO AGENTI FISICI</b> 	
<b>INQUADRAMENTO TERRITORIALE INTERVENTO ISPETTIVO</b>			
<b>6<sup>a</sup> MUNICIPALITA' VOMERO ARENELLA</b>			
<b>QUARTIERE</b>		<b>ARENELLA</b>	
<b>SITO N. 22 - ELENCO SITI - ALLEGATO A - REP 562 2024</b>		<b>VIA PIETRO CASTELLINO 111 CAP 80131</b>	
			
<b>ELENCO MISURE STRUMENTALI PUNTUALI ESEGUITE A BANDA LARGA</b>			
<b>Rilievi Strumentali Eseguiti in data 15/07/2025</b>			
<b>N</b>	<b>DESCRIZIONE AREA MONITORATA</b>	<b>Zona<sup>(1)</sup></b>	<b>E ( V/m)</b>
1	Via San G. dei CAPRI 8° Scala A Piano Int. 16 Edificio CIVICO 63/E Appartamento Ultimo Piano Terrazzo Privato con arredi per ambienti esterni	A	1,33
2	Via San G. dei CAPRI 8° Scala A Piano Int. 16 Edificio CIVICO 63/E Appartamento Ultimo Piano Terrazzo Privato con arredi per ambienti esterni	A	2,47
3	Via San G. dei CAPRI 8° Scala A Piano Int. 16 Edificio CIVICO 63/E Appartamento Ultimo Piano Terrazzo Privato con arredi per ambienti esterni	A	3,13
4	Via San G. dei CAPRI 8° Scala A Piano Int. 16 Edificio CIVICO 63/E Appartamento Ultimo Piano Terrazzo Privato con arredi per ambienti esterni	A	2,64
5	Via San G. dei CAPRI 8° Scala A Piano Int. 16 Edificio CIVICO 63/E Appartamento Ultimo Piano Terrazzo Privato con arredi per ambienti esterni	A	2,1
<b>VALORI LIMITI DI ESPOSIZIONE VIGENTI EMISSIONI CEM PER LA POPOLAZIONE</b>			
<b>Zona A “Ambienti abitativi con permanenza superiori alle 4 ore”<sup>(1)</sup></b> <b>Zona B “Ambienti abitativi con permanenza inferiori alle 4 ore”</b>			
<b>STRUMENTAZIONE</b>			
<b>Rilevatore Campi Elettromagnetici MICRORAD NHT310 Seriale n. M187</b> <b>Sonda 01E 100 kHz - 6,5GHz Seriale n. A14-F167</b>			